

# DEM PFÄLZERWALD GANZ NAH!

LGS 2032 Pirmasens

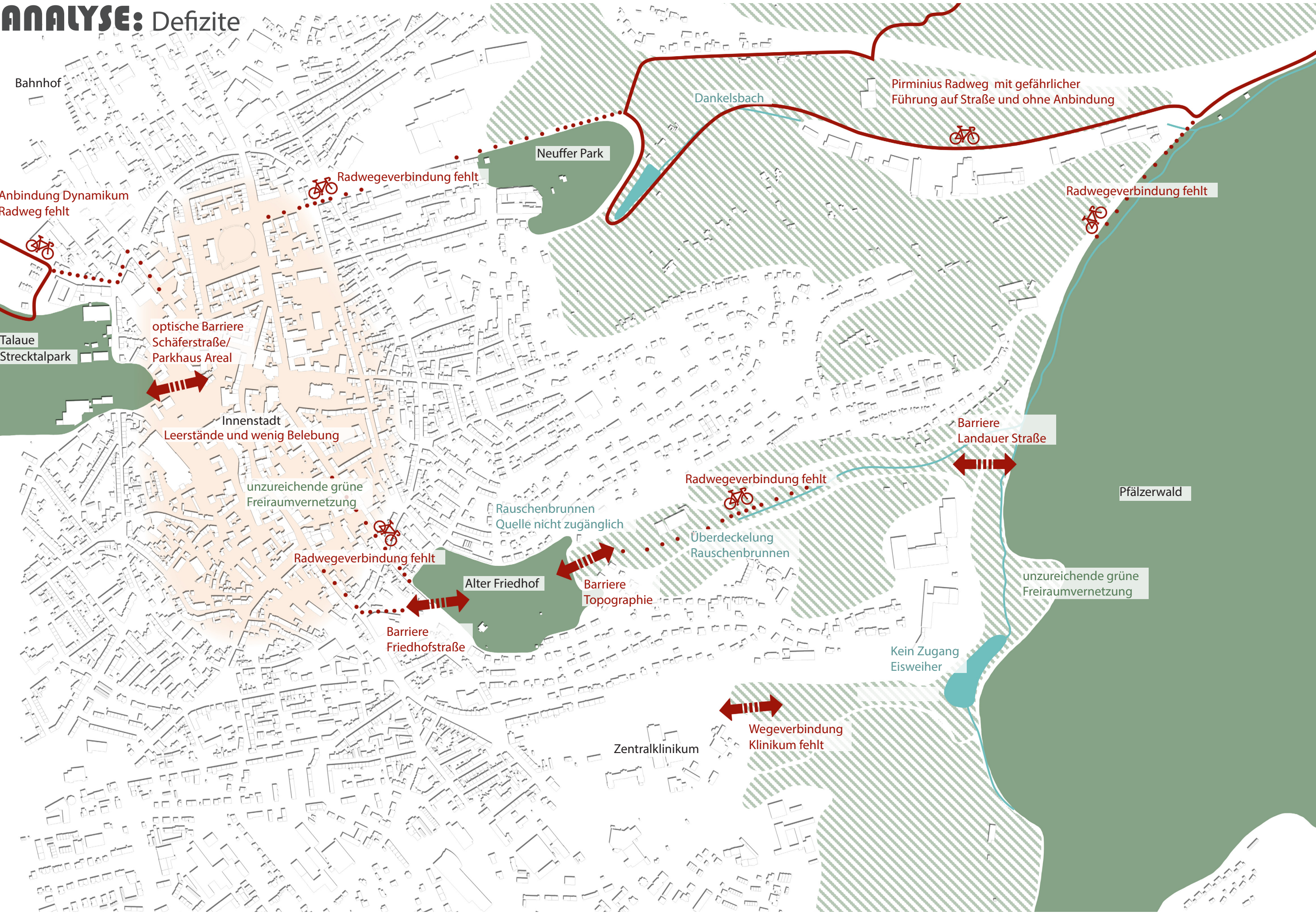
GDLA | GORNIK DENKEL  
landschaftsarchitektur. bdla.



Stadtratssitzung Pirmasens  
10. Februar 2025 | 14.30 Uhr

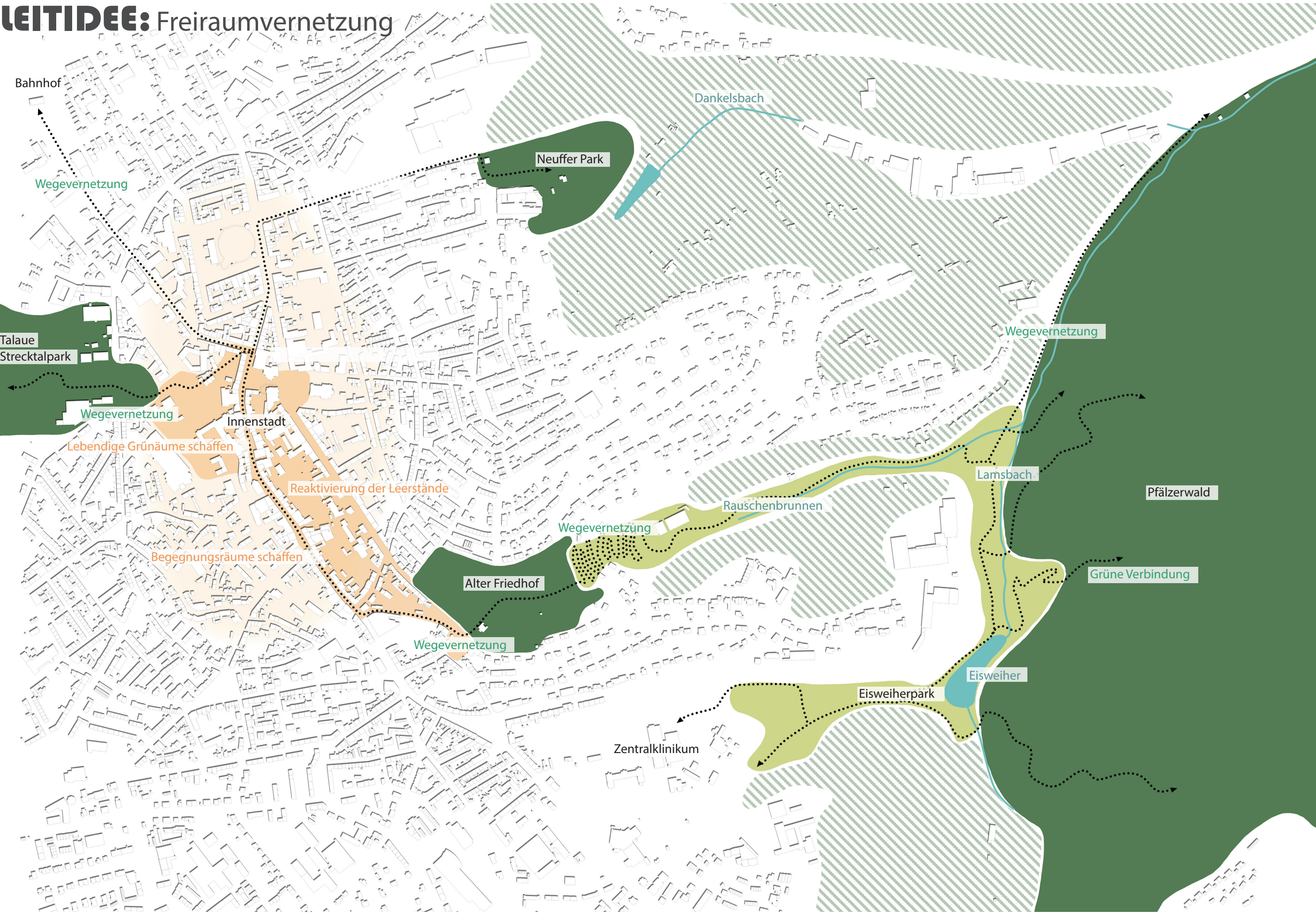


# ANALYSE: Defizite





# LEITIDEE: Freiraumvernetzung





# KERNAREAL

Bahnhof

Talaue  
Strecktalpark

Innenstadt

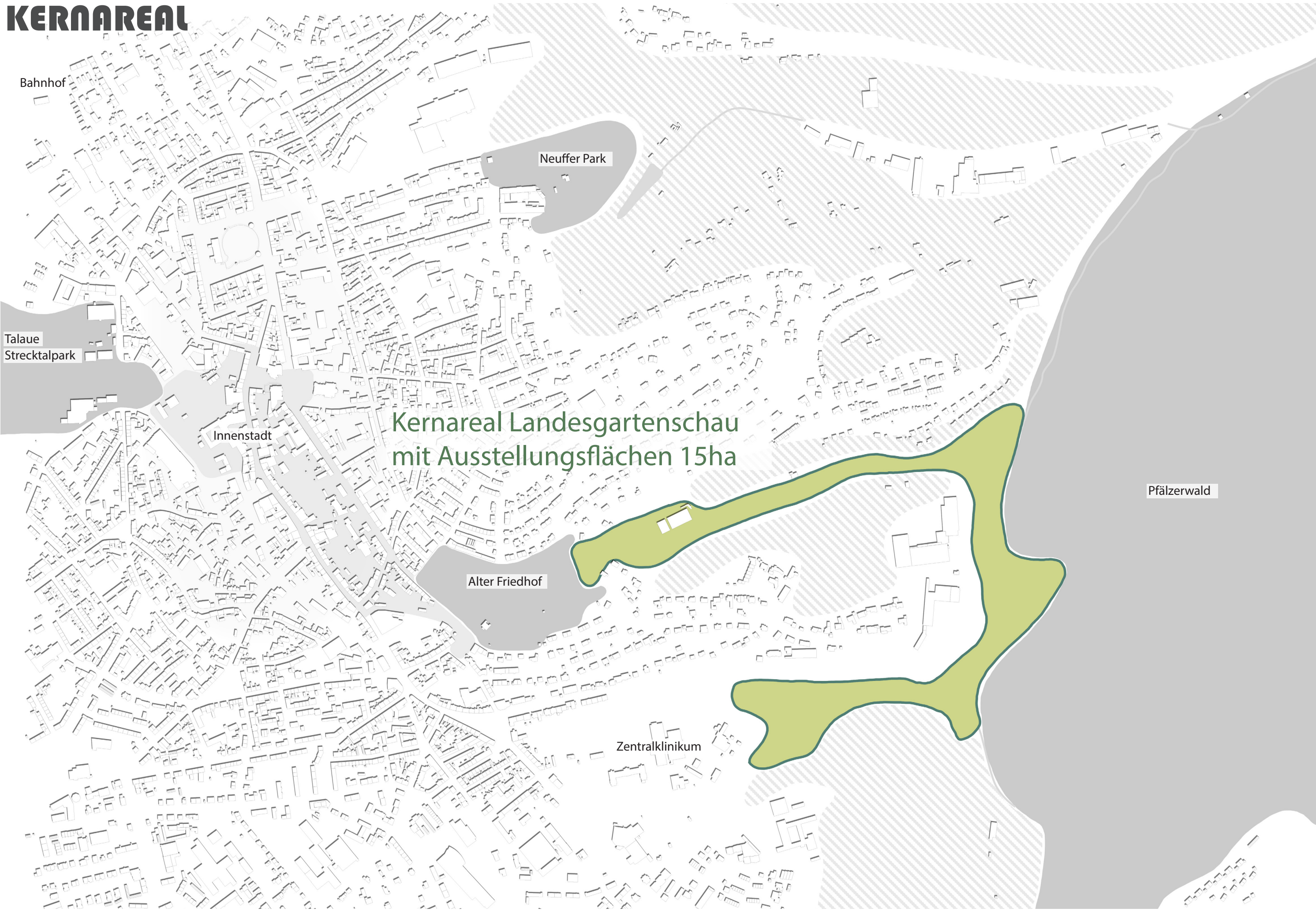
Neuffer Park

Kernareal Landesgartenschau  
mit Ausstellungsflächen 15ha

Alter Friedhof

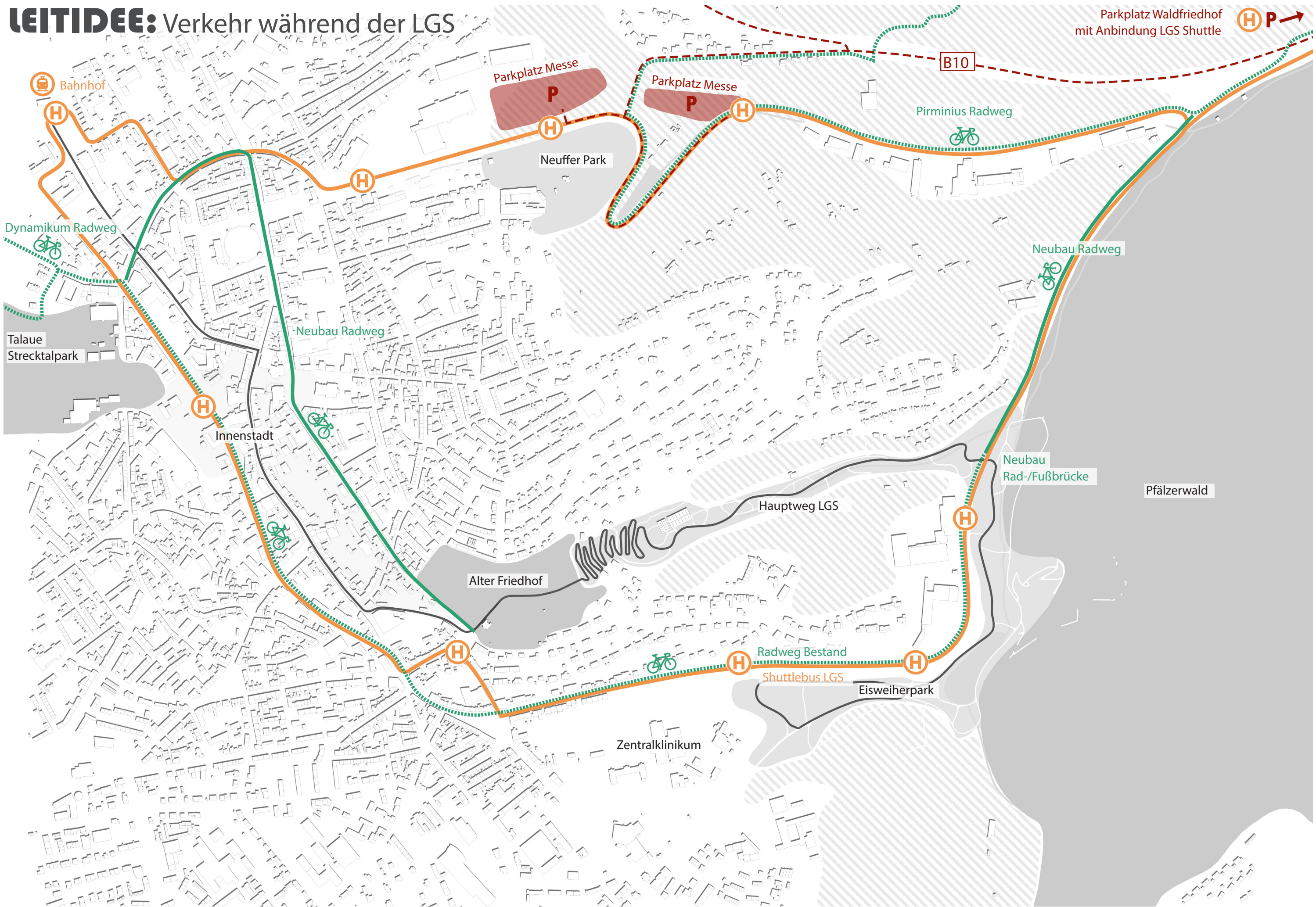
Zentralklinikum

Pfälzerwald



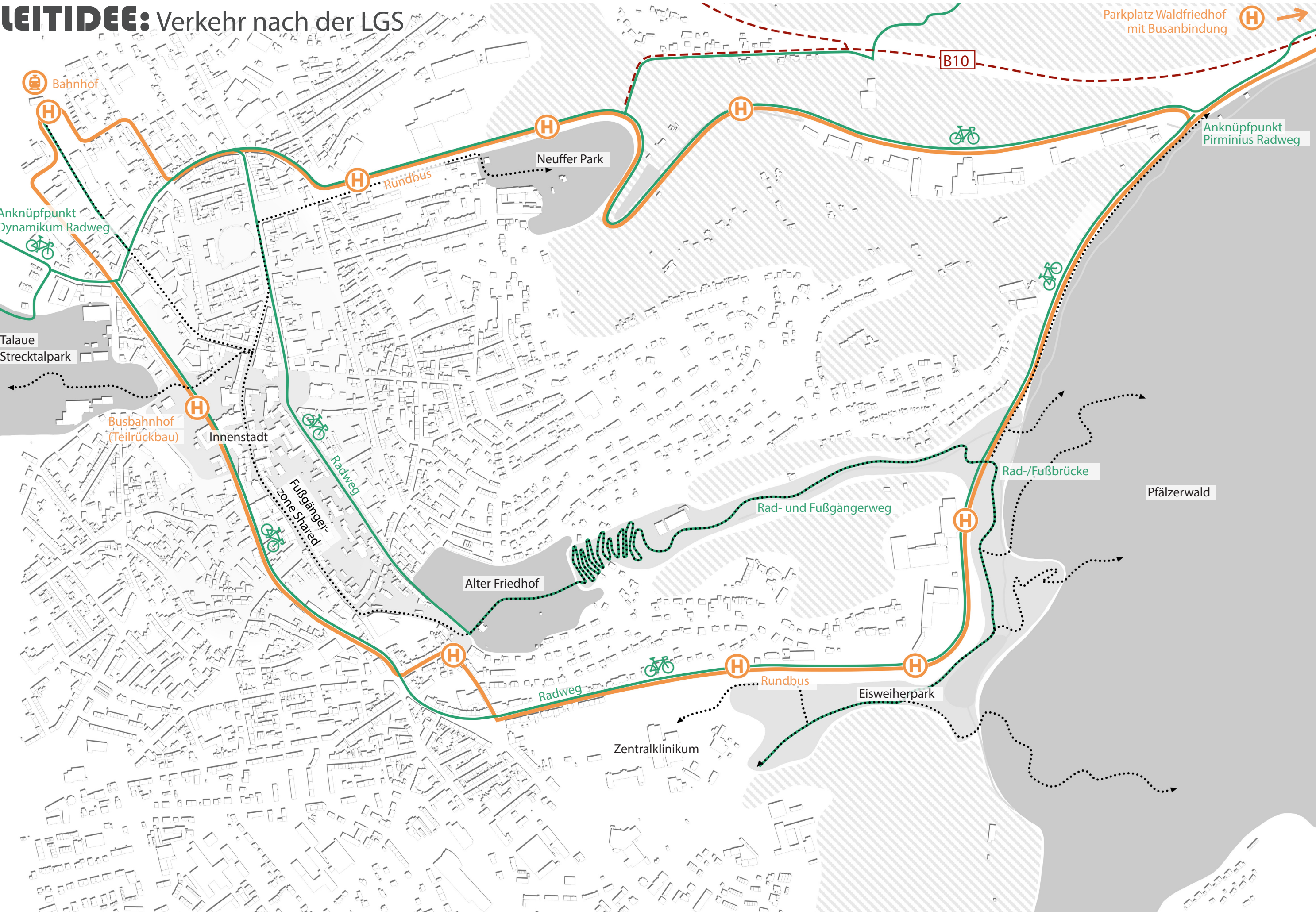


# LEITIDEE: Verkehr während der LGS

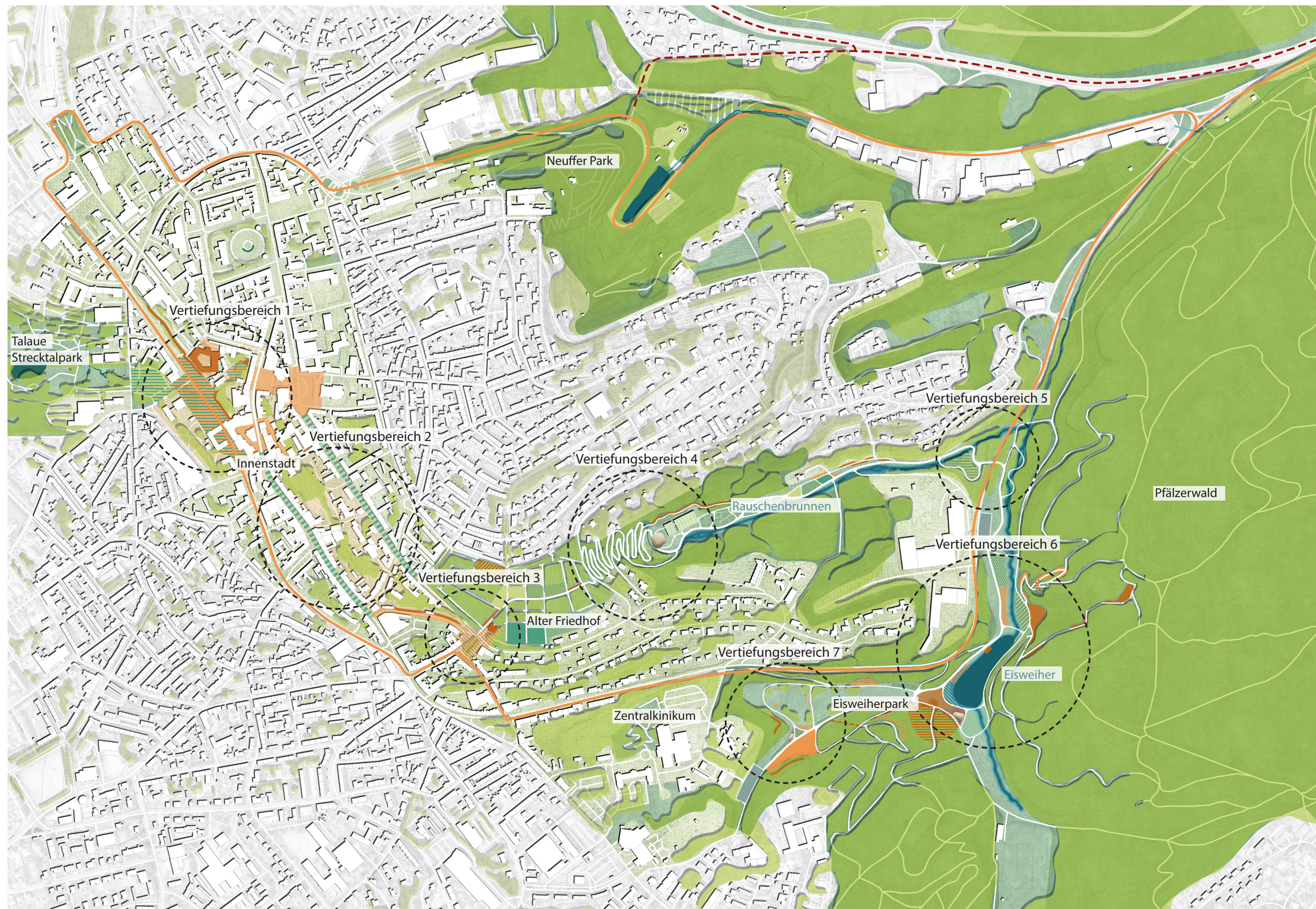




# LEITIDEE: Verkehr nach der LGS



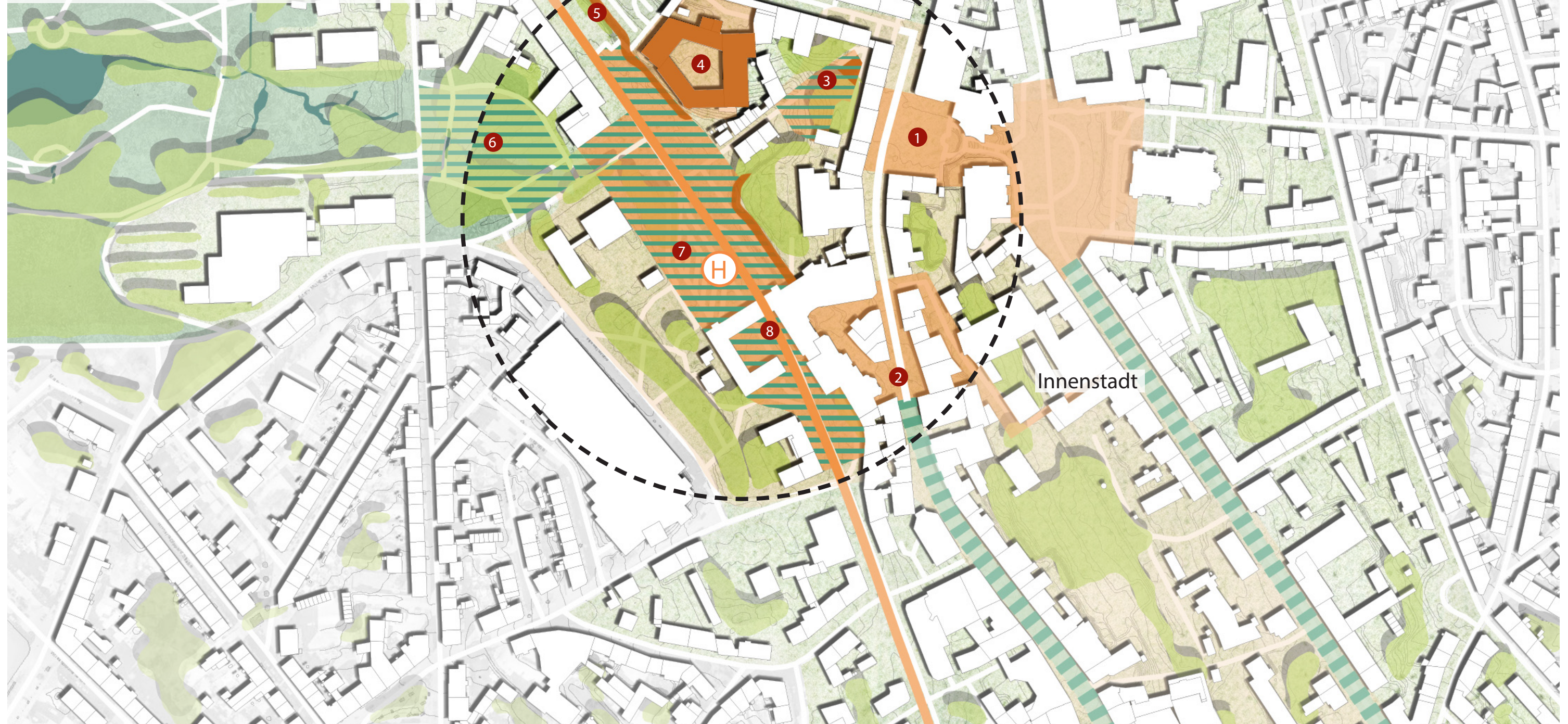






# VERTIEFUNGSBEREICH I

- 1 Sanierung Schlossplatz
- 2 Aufwertung Fußgängerzone
- 3 Umgestaltung Kaffeetreppe mit Bürgergarten
- 4 Umwandlung Koppische Schuhfabrik
- 5 Boulderwand am Fels erweitern
- 6 Parksanierung Fröhnstraße
- 7 Teilrückbau/Entsiegelung Busbahnhof
- 8 Aufwertung Durchfahrt Parkhaus





# VERTIEFUNGSBEREICH I

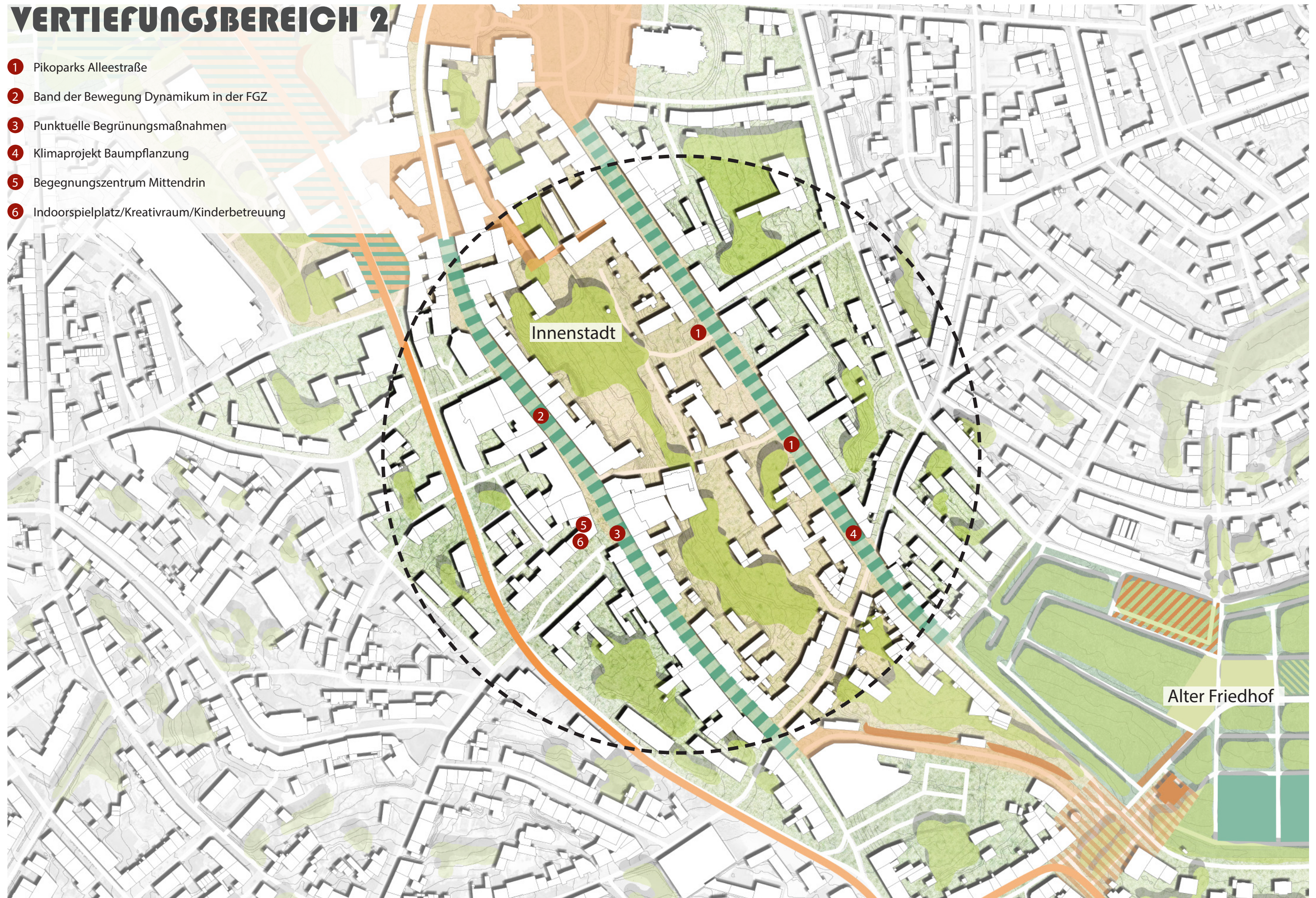
- 1 Sanierung Schlossplatz
- 2 Aufwertung Fußgängerzone
- 3 Umgestaltung Kaffeetreppe mit Bürgergarten
- 4 Umwandlung Koppsche Schuhfabrik
- 5 Boulderwand am Fels erweitern
- 6 Parksanierung Fröhnstraße
- 7 Verkleinerung/Entsiegelung Busbahnhof
- 8 Aufwertung Durchfahrt Parkhaus





# VERTIEFUNGSBEREICH 2

- 1 Pikoparks Alleestraße
- 2 Band der Bewegung Dynamikum in der FGZ
- 3 Punktuelle Begrünungsmaßnahmen
- 4 Klimaprojekt Baumpflanzung
- 5 Begegnungszentrum Mittendrin
- 6 Indoorspielplatz/Kreativraum/Kinderbetreuung





# VERTIEFUNGSBEREICH 2

- 1 Pikoparks Alleestraße
- 2 Band der Bewegung Dynamikum in der FGZ
- 3 Punktuelle Begrünungsmaßnahmen
- 4 Klimaprojekt Baumpflanzung
- 5 Begegnungszentrum Mittendrin
- 6 Indoorspielplatz/Kreativraum/Kinderbetreuung



Menschen-Magnet: Die Bibliothek der Dinge soll als Ausgabestation für allerlei Werkzeuge und Gebrauchsgegenstände ein Knotenpunkt in Hannovers Projektlandschaft werden.





# VERTIEFUNGSBEREICH 3

- 1 Umgestaltung Übergang Innenstadt/Alter Friedhof
- 2 Aufwertung Buchsweilerstraße
- 3 Waldbaden
- 4 Arboretum
- 5 Steinmetzsymposium
- 6 Jüdischer Friedhof - Historischer Bildungspfad





# VERTIEFUNGSBEREICH 3

- 1 Umgestaltung Übergang Innenstadt/Alter Friedhof
- 2 Aufwertung Buchsweilerstraße
- 3 Waldbaden
- 4 Arboretum
- 5 Steinmetzsymposium
- 6 Jüdischer Friedhof - Historischer Bildungspfad





# VERTIEFUNGSBEREICH 4


- 1 Verkehrsberuhigter Bereich Strobelallee
- 2 Serpentinweg mit Aufenthaltsmöglichkeiten und Waldblick
- 3 Grünes Forum mit Sitzstufen
- 4 Zugang Quelle Rauschenbrunnen
- 5 Veranstaltungspavillon
- 6 Felsweg mit Lehrpfad und Klettersteig
- 7 Gewächshäuser grüner Begegnungsraum
- 8 Zugang Bachlauf





# VERTIEFUNGSBEREICH 4

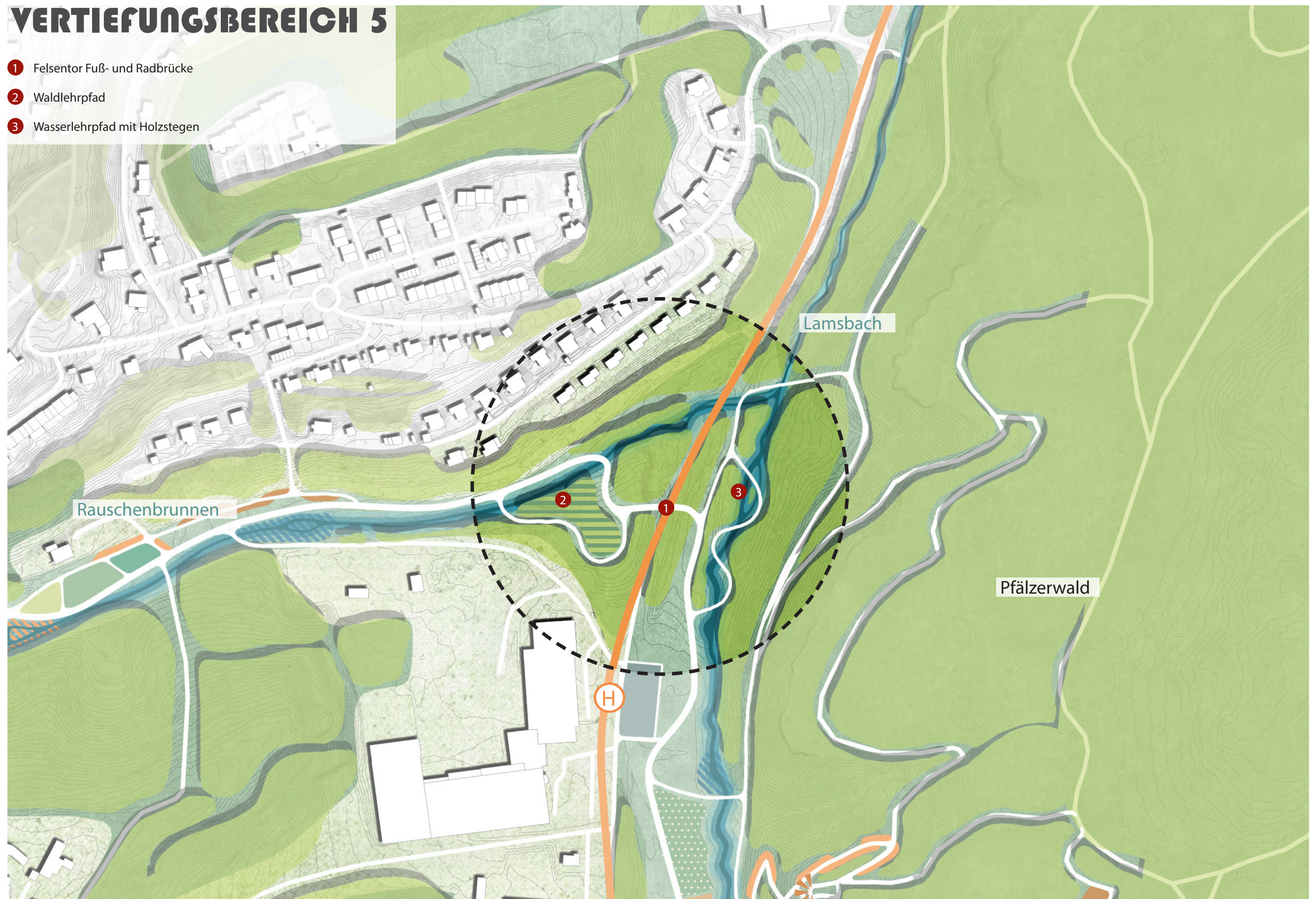
- 1 Verkehrsberuhigter Bereich Strobelallee
- 2 Serpentinienweg mit Aufenthaltsmöglichkeiten und Waldblick
- 3 Grünes Forum mit Sitzstufen
- 4 Zugang Quelle Rauschenbrunnen
- 5 Veranstaltungspavillon
- 6 Felsweg mit Lehrpfad und Klettersteig
- 7 Gewächshäuser grüner Begegnungsraum
- 8 Zugang Bachlauf





# VERTIEFUNGSBEREICH 5


- ① Felsentor Fuß- und Radbrücke
- ② Waldlehrpfad
- ③ Wasserlehrpfad mit Holzstegen





# VERTIEFUNGSBEREICH 5

- 1 Felsentor Fuß- und Radbrücke
- 2 Waldlehrpfad
- 3 Wasserlehrpfad mit Holzstegen





# VERTIEFUNGSBEREICH 6


- 1 Blühwiesenlabyrinth
- 2 Bewegungsstation Dynamikum
- 3 Versuchsfläche Landesforsten
- 4 Lehrpfad Waldwelten
- 5 Märchenwald-Pfad
- 6 Waldbalkon Kugelfelsen
- 7 Floß-Station
- 8 Wasserspielplatz
- 9 Zugang Ufer Eisweiher
- 10 Eisweiher Bar und Bistro
- 11 Versuchsfläche Sumpf
- 12 Eisweiher Seebühne
- 13 Friedenskreuz





# VERTIEFUNGSBEREICH 6

- 1 Blühwiesenlabyrinth
- 2 Bewegungsstation Dynamikum
- 3 Versuchsfläche Landesforsten
- 4 Lehrpfad Waldwelten
- 5 Märchenwald-Pfad
- 6 Waldbalkon Kugelfelsen
- 7 Floß-Station
- 8 Wasserspielplatz
- 9 Zugang Ufer Eisweiher
- 10 Eisweiher Bar und Bistro
- 11 Versuchsfläche Sumpf
- 12 Eisweiher Seebühne
- 13 Friedenskreuz





# VERTIEFUNGSBEREICH 7


- 1 Waldspielplatz
- 2 Kletterwand
- 3 Vital- und Arzneipflanzgarten
- 4 Kiosk Sportpark
- 5 Pumptrack
- 6 Bewegungsstationen Dynamikum
- 7 Holzmurmelpbahn
- 8 Sommerrodelbahn
- 9 Mountainbike Trail
- 10 Calisthenics
- 11 Friedenskreuz
- 12 Hochseilgarten





# VERTIEFUNGSBEREICH 7

- 1 Waldspielplatz
- 2 Kletterwand
- 3 Blumenband
- 4 Kiosk Sportpark
- 5 Pumptrack
- 6 Bewegungsstationen Dynamikum
- 7 Holzmurmelnbahn
- 8 Sommerrodelbahn
- 9 Mountainbike Trail
- 10 Bewegungsstationen
- 11 Friedenskreuz
- 12 Hochseilgarten





# AUSSTELLUNGSKONZEPT

## Daueranlagen

- 1 Aufwertung Buchsweilerstraße
- 2 Jüdischer Friedhof Histor. Bildungspfad
- 3 Waldbaden
- 4 Übergang Innenstadt/Alter Friedhof
- 5 Carolinensaal
- 6 Aboretum
- 7 Steinmetzsymposium
- 8 Kräutergarten
- 9 Serpentinweg mit Aufenthalt
- 10 Grünes Forum mit Sitzstufen
- 11 Zugang Quelle Rauschenbrunnen

- 12 Veranstaltungspavillon

- 13 Zugang Bachlauf
- 14 Gewächshäuser grüner Begegnungsraum
- 15 Felsweg mit Lehrpfad und Klettersteig
- 16 Waldlehrpfad
- 17 Felsentor Fuß- und Radbrücke
- 18 Wasserlehrpfad mit Holzstegen
- 19 Wanderparkplatz
- 20 Blühwiesenlabyrinth
- 21 Bewegungsstation Dynamikum

- 22 Versuchsfläche Landesforsten
- 23 Waldbalkon Kugelfelsen
- 24 Märchenwald-Pfad
- 25 Lehrpfad Waldwelten
- 26 Floß-Station
- 27 Wasserspielplatz
- 28 Versuchsfläche Sumpf
- 29 Eisweiher Bar und Bistro

- 30 Zugang Ufer Eisweiher
- 31 Eisweiher Seebühne
- 32 Hochseilgarten
- 33 Friedenskreuz
- 34 Mountainbike Trail
- 35 Bewegungsstationen
- 36 Blumenband
- 37 Sommerrodelbahn

- 38 Murrelbahn
- 39 Waldspielplatz
- 40 Kletterwände
- 41 Kiosk Sportpark
- 42 Freizeitsport
- 43 Pumptrack
- 44 Vital- und Arzneipflanzengarten

## Temporäre Anlagen

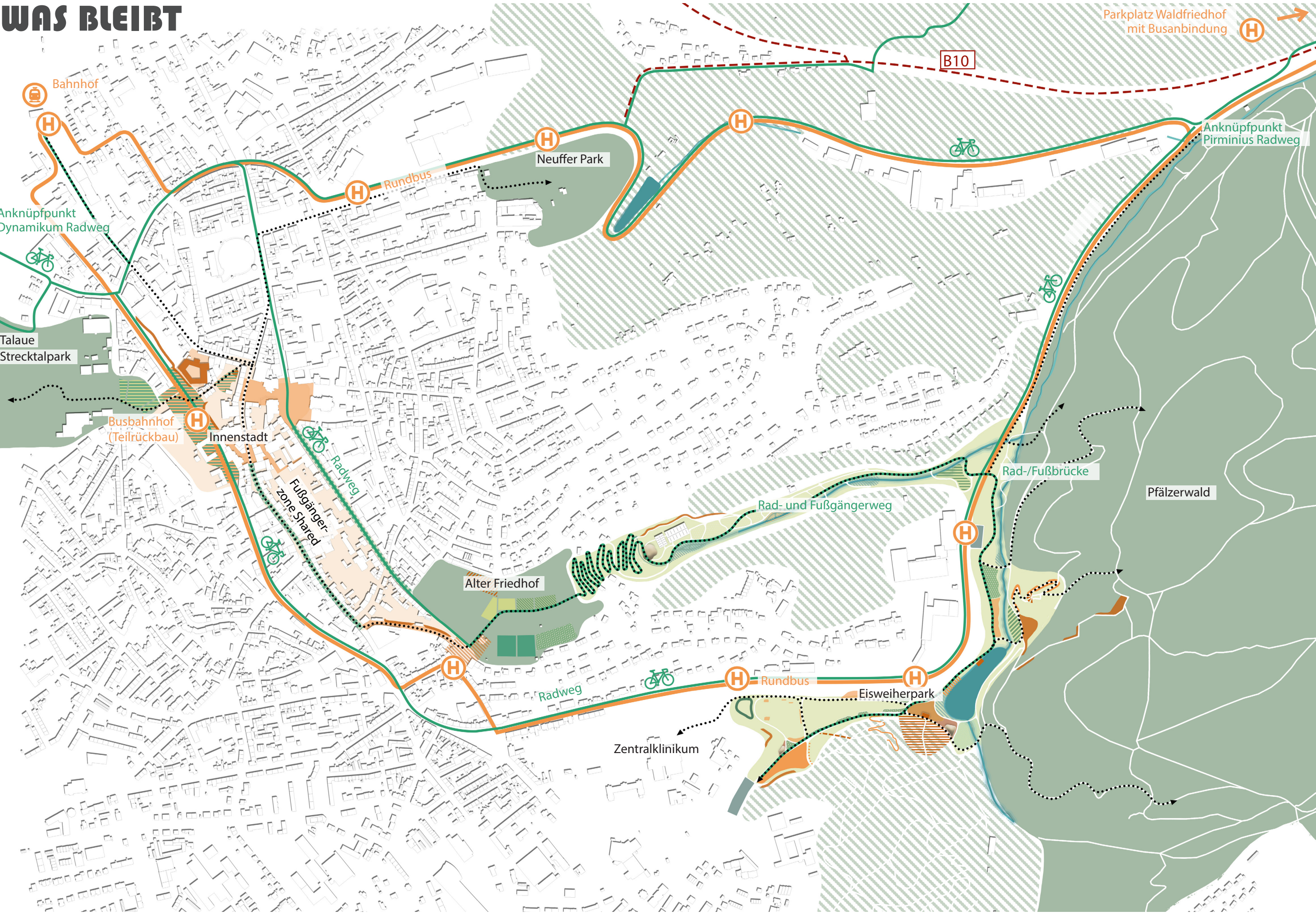
- 1 Empfang LGS und Café am Carolinensaal
- 2 Infopunkte „Wald in der Stadt“
- 3 LGS Büro
- 4 Gärtnermarkt
- 5 Blumenschau
- 6 Gärten der Vielfalt
- 7 Themengärten
- 8 Muster(vor-)garten

- 9 Berufsschule und Gärtnerazubis
- 10 DLR Klassenzimmer
- 11 Infopunkt „Lebensraum Bach“
- 12 Agri-PV
- 13 Themenwelt Nachwachsende Rohstoffe
- 14 Bienengärten
- 15 Zukunftsbaumhain
- 16 Natur-Erlebnisweg
- 17 Kleine Bühne
- 18 Kirchgarten
- 18 Umweltcampus





# WAS BLEIBT





# DEM PFÄLZERWALD GANZ NAH!

LGS 2032 Pirmasens

GDLA | GORNIK DENKEL  
landschaftsarchitektur. bdla.

