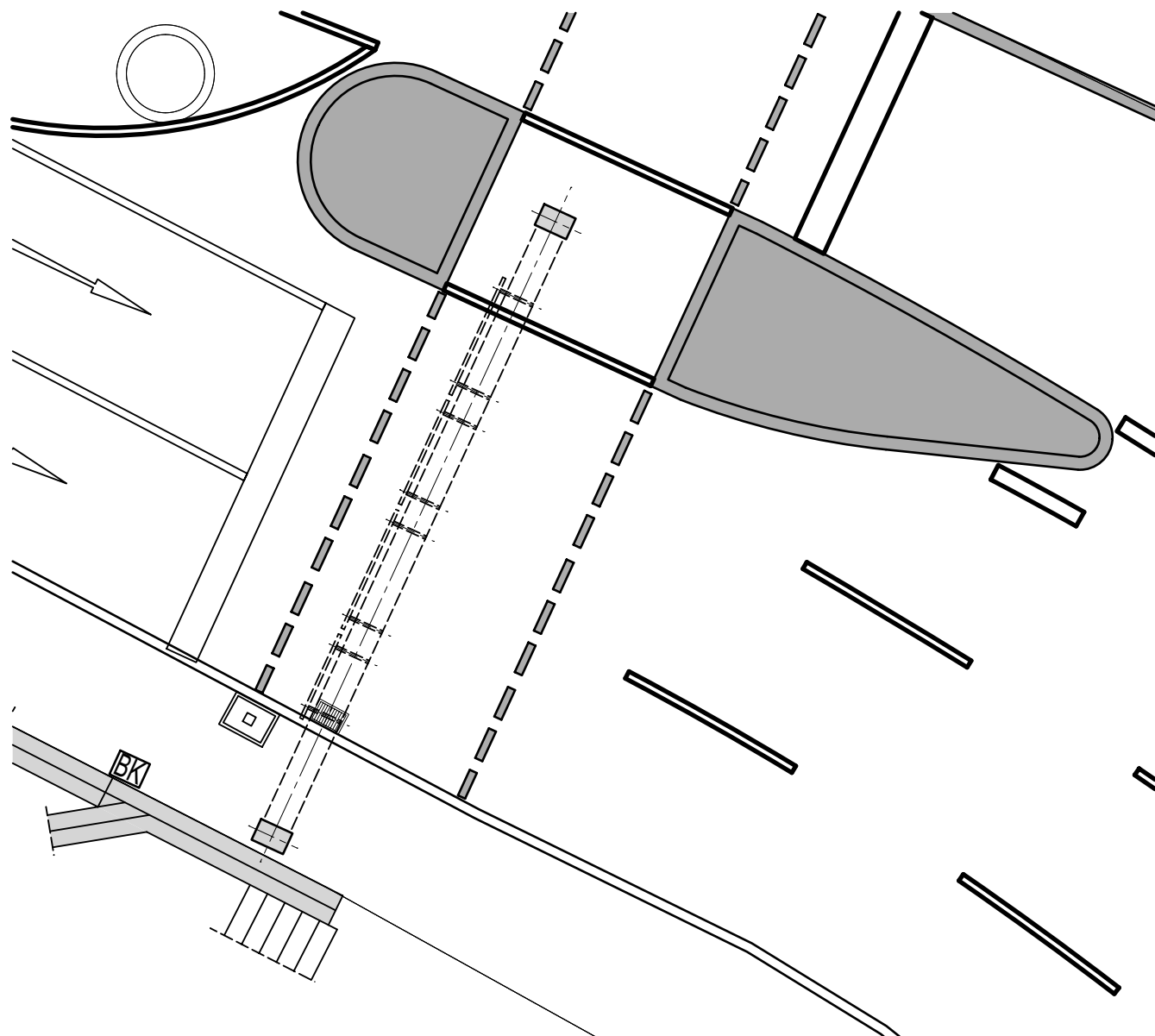
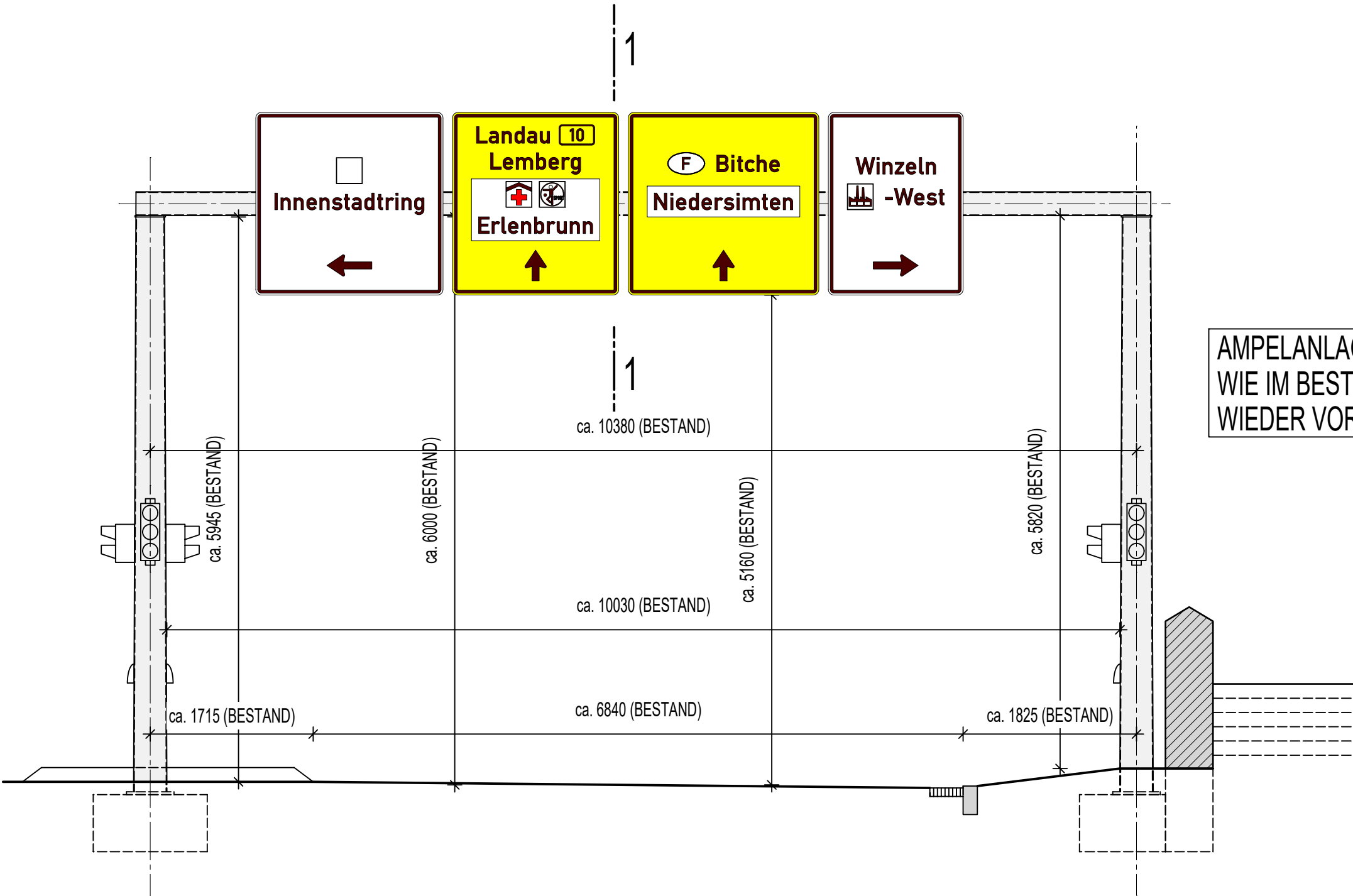


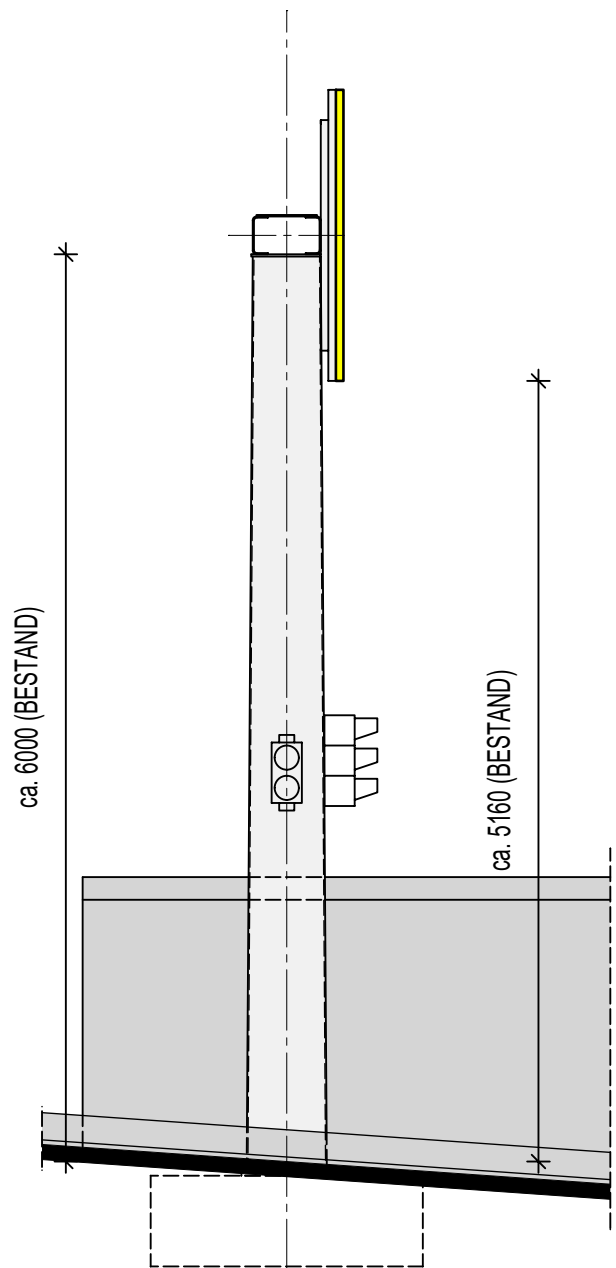
GRUNDRISS M 1:100



ANSICHT M 1:50



SNITT 1-1 M 1:50



AMPELANLAGE
WIE IM BESTAND
WIEDER VORSEHEN

GRÜNDUNG AN ÖRTLICHE
GEGEBENHEITEN ANPASSEN

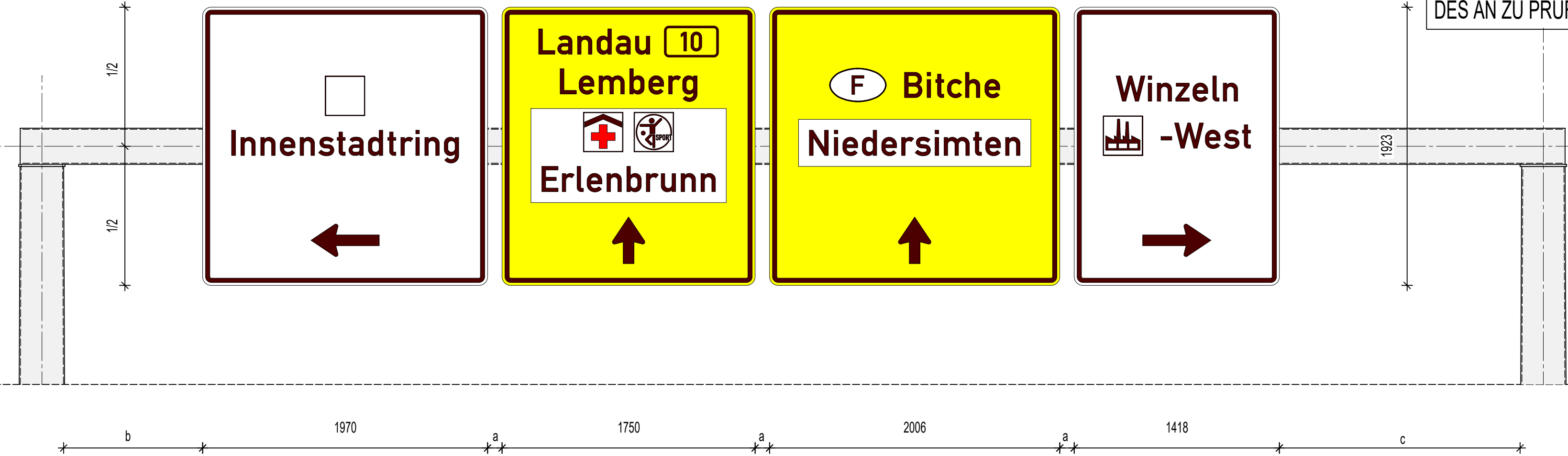
DETAIL SCHILDERBRÜCKE M 1:25

ANORDNUNG BESCHILDERUNG IN ABSTIMMUNG MIT DEM AG


AUSFÜHRUNG SCHILDERBRÜCKE UND FUNDAMENTE
GEM. AUSFÜHRUNGS- UND TRAGWERKSPLANUNG DES AN

MASSE SIND VOR ORT DURCH BESTANDSVERMESSUNG
DES AN ZU PRÜFEN, BESTANDSVERMESSUNG IST PLANUNGSGRUNDLAGE

NUR ZU ANGEBOTSZWECKEN



ÄNDERUNGEN DATUM

<div></div> <div>Stadt Pirmasens Stadtverwaltung Tiefbau</div>		Anlage		1
		Blatt Nr.		
		Reg. Nr.		
Projekt: NEUBAU SCHILDERBRÜCKE SCHÄFERSTRASSE PIRMASENS		Datum	Zeichen	
		bearb.		
		gez.	19.06.2024	A.P.
		gepr.		
		Maßstab: 1:100, 1:50, 1:25		
Aufgestellt: Pirmasens, den		GRUNDRISS, ANSICHT, SCHNITT, DETAIL		
Dipl.-Ing. Roman Lill Leiter Tiefbauamt				
PLANVERFASSEN				