

Stadtverwaltung Tiefbau



AUSBAU DER OTTOSTRASSE



ÜBERSICHTSLAGEPLAN



Technical Drawing: Road Layout Plan

Streets: Ottostraße, Burgstraße, Hanauer Straße, Darmstädter Straße.

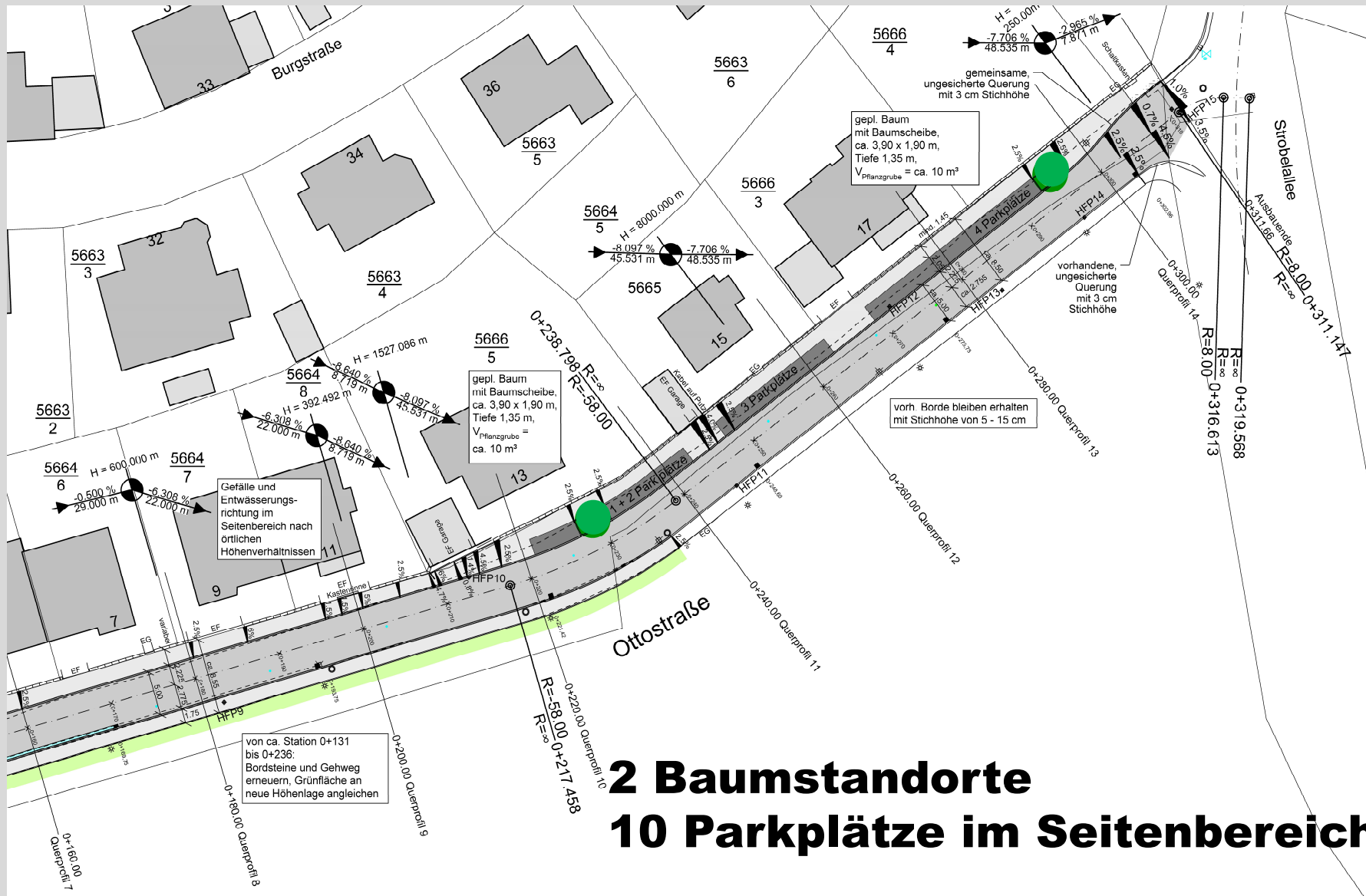
Buildings and Plots: 13, 26, 30, 5712, 5708, 5664, 6249.

Key Features and Annotations:

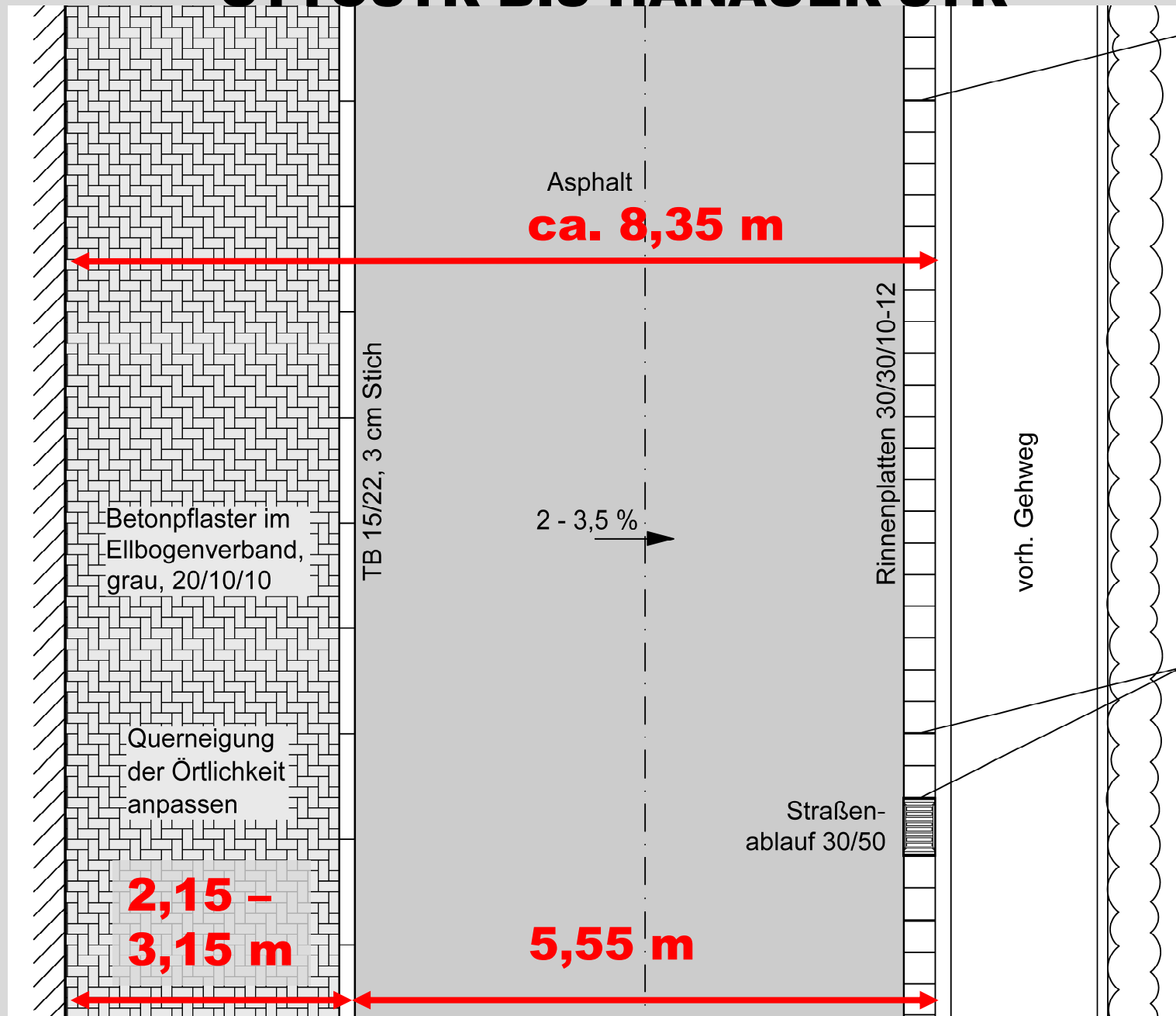
- Drainage Points:** HFP1, HFP2, HFP3, HFP4, HFP5, HFP6, HFP7.
- Elevations and Slopes:**
 - H = 0.000 m, H = 500.000 m, H = 210.894 m, H = 150.000 m, H = 250.000 m, H = 300.000 m.
 - Slopes: +2.793 %, +0.809 %, +0.809 %, +1.365 %, +1.238 %, +0.623 %, +0.852 %, -0.626 %, -1.005 %, -0.500 %, -1.005 %, -0.500 %.
- Profile Data:**
 - 0+020.00 Quersprofil 1
 - 0+040.00 Quersprofil 2
 - 0+060.00 Quersprofil 3
 - 0+080.00 Quersprofil 4
 - 0+100.00 Quersprofil 5
 - 0+120.00 Quersprofil 6
 - 0+147.65 auf 5.00 m
- Technical Specifications:**
 - Gefälle und Entwässerungsrichtung im Seitenbereich nach örtlichen Höhenverhältnissen
 - gemeinsame, ungesicherte Querung mit 3 cm Stichhöhe
 - Verschmälerung Fahrbahnbreite ab Station 0+147.65 auf 5.00 m
 - vorh. Borde bleiben erhalten mit Stichhöhe von 6 - 10 cm
 - Wanne S=130.00 lediglich im Bereich der Gradienten, in der Rinne ist mind. 0,5 % Langsgefälle
 - vorh. Bordstein durch TB 15/22 ersetzen für gemeinsame, ungesicherte Querung mit 3 cm Stichhöhe
- Curves:** R=∞, R=0-004.000, R=-1500.00, R=∞ 0+105.560, R=-1500.00, R=20.00, R=-1500.00 0+136.074, R=∞ 0+147.657.

LAGEPLAN TEIL 2

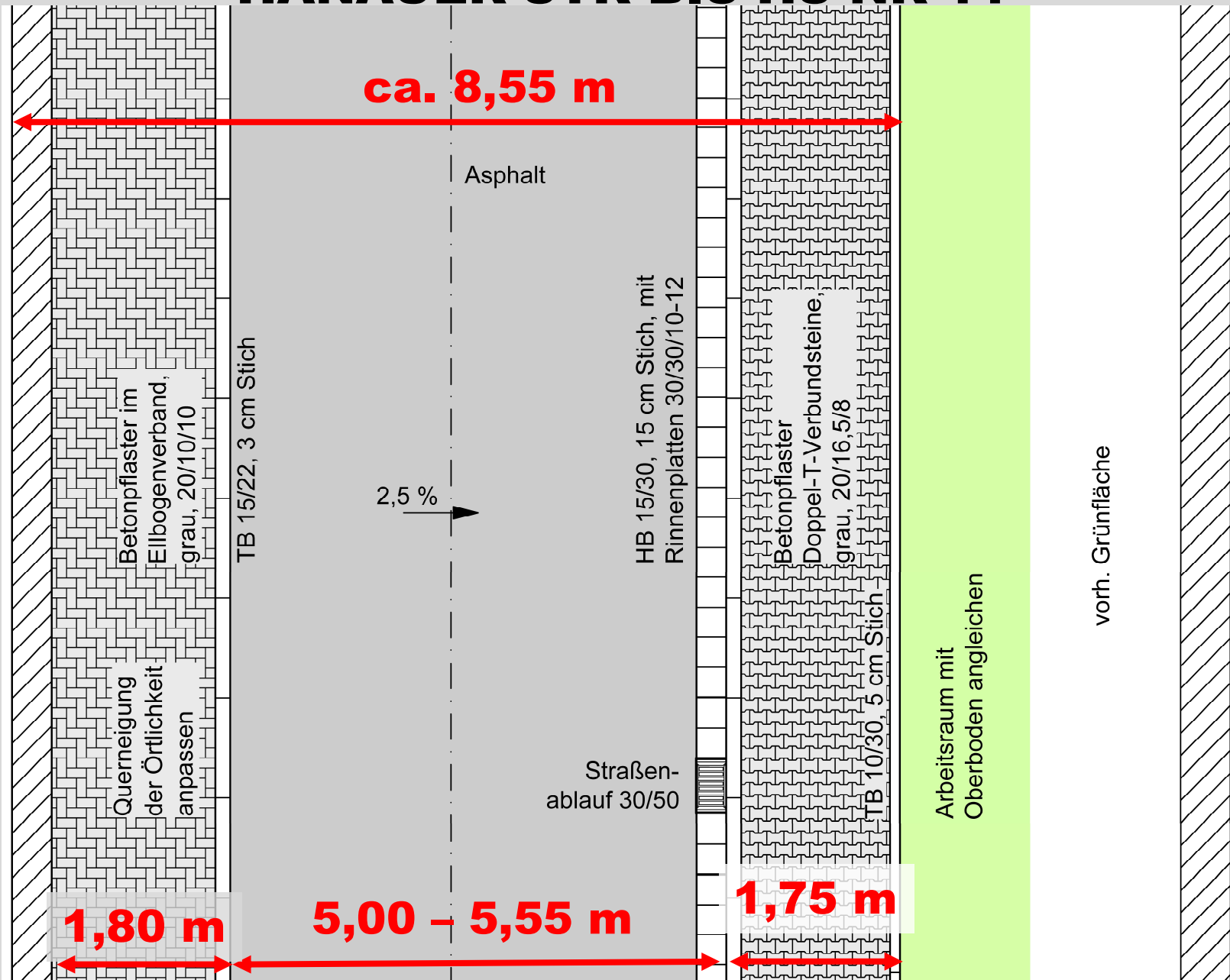
HANAUER STR – STROBELALLEE



DRAUFSICHT OTTOSTR BIS HANAUER STR



DRAUFSICHT HANAUER STR BIS HS-NR 11



STRASSENBELEUCHTUNG



12 NEUE LICHTPUNKTE