

Radverkehrskonzept

STADT PIRMASENS – ORTSBEIRAT HENGESBERG AM 22.06.2022

Stadtverwaltung Pirmasens
Stadtplanung
Schützenstraße 16
66933 Pirmasens

Warum ein Radverkehrskonzept?

- Aktualisierte Verkehrsdaten + Perspektiven
- Schaffung von modernen, attraktiven Angeboten
- Steigerung der Sicherheit im Radverkehr
- Integration von Anregungen und Wünschen der Bürgerinnen und Bürger
- Berücksichtigung der aktuellen Rahmenbedingungen
- Festlegung von Zielen und Strategien für die zukünftige Radverkehrsentwicklung
- Beinhaltet konkrete Umsetzungsmaßnahmen
- Regelmäßige Evaluation

Vorgehensweise

- Ermittlung von Quell- und Zielverbindungen
- Ableitung eines Wunschliniennetzes
- Ermittlung eines Prüfnetzes
- Bestandserfassung und Analyse
- Öffentlichkeitsbeteiligung und anschließende Auswertung
- Erstellung eines Hauptliniennetzes
- Detaillösungen

Zukünftiges Routennetz

- Öffentlichkeitsbeteiligung, Bestandsaufnahme, Bestandsanalyse bildet Grundlage
- Erarbeitung eines gesamtstädtischen Routennetzes
- Anbindung der Ortsteile an die Kernstadt
- Innerstädtische Erschließung
- Viele potentielle Handlungsmaßnahmen müssen durchgeführt werden
- Zunächst Prüfung hinsichtlich einer Umsetzung

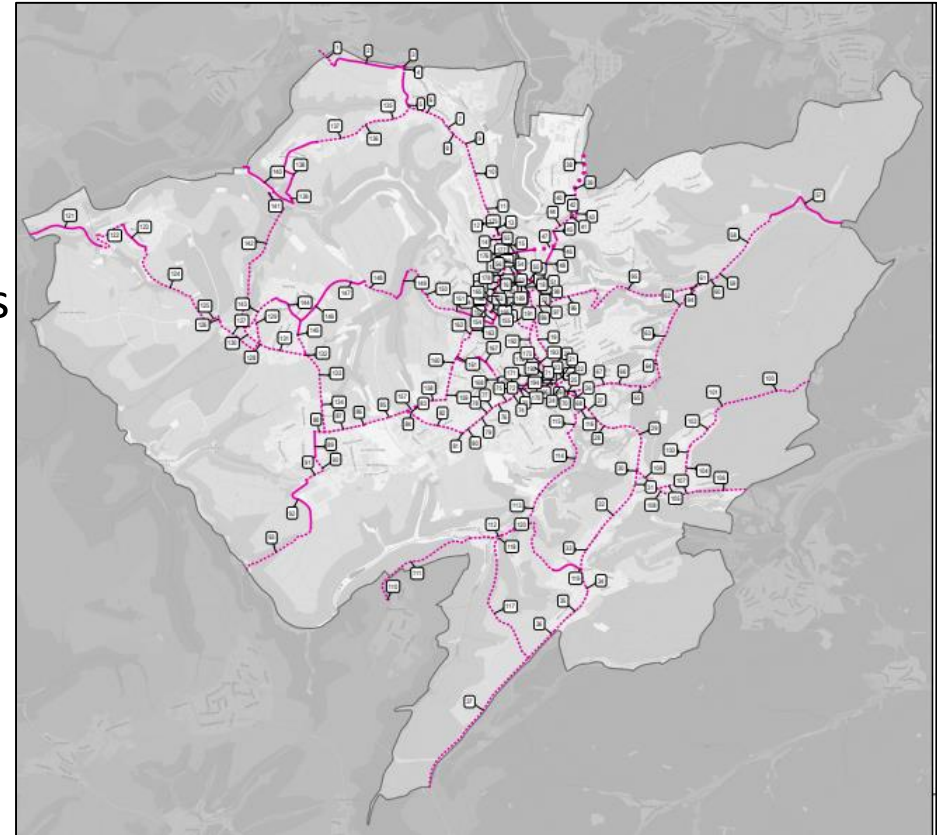


Abbildung 1: Potentielles Routennetz

Radverkehrskonzept in Hengsberg

- Hauptrouten von Fehrbach kommend über die Fehrbacher Straße
- Verbindungsrouten nach Gersbach
- Überregionale Anbindung
- Südliche Anbindung über die Hanfstraße



Abbildung 2: Routennetz in Hengsberg

Radverkehrskonzept in Hengsberg

- Wegeführungen im Ortskern
- Straßenbegleitender gemeinsamer Geh- und Radweg von Fehrbach aus kommend
- Führung des Radverkehrs auf der Fahrbahn entlang der Fehrbacher Straße
- Nutzung des Wirtschaftswegs ins Blümelstal
- Grundlegende Infrastruktur bereits vorhanden

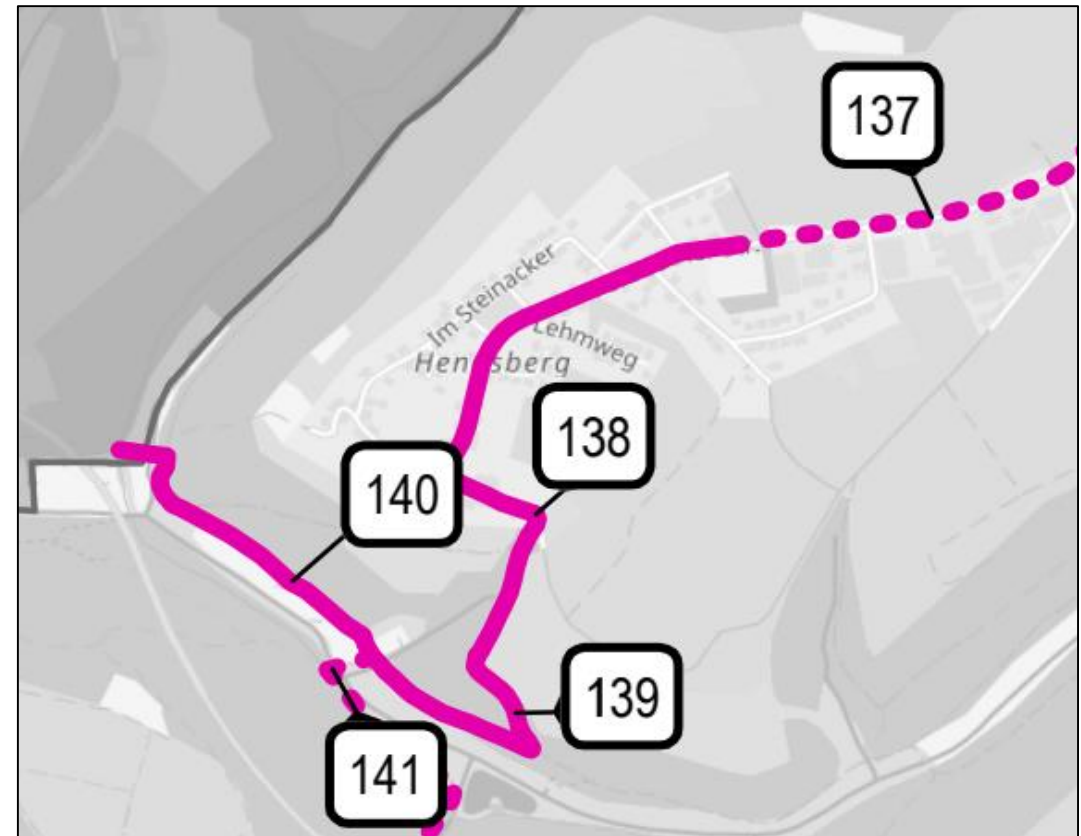


Abbildung 3: Routennetz im Ortskern

Radverkehrskonzept in Hengsberg

- Wegeverbindung in Richtung Gersbach
- Oberflächenmängel beseitigen
- Alternativroute nach Gersbach durch das Blümelstal
- Ergänzung der Beschilderung in der Hanfstraße

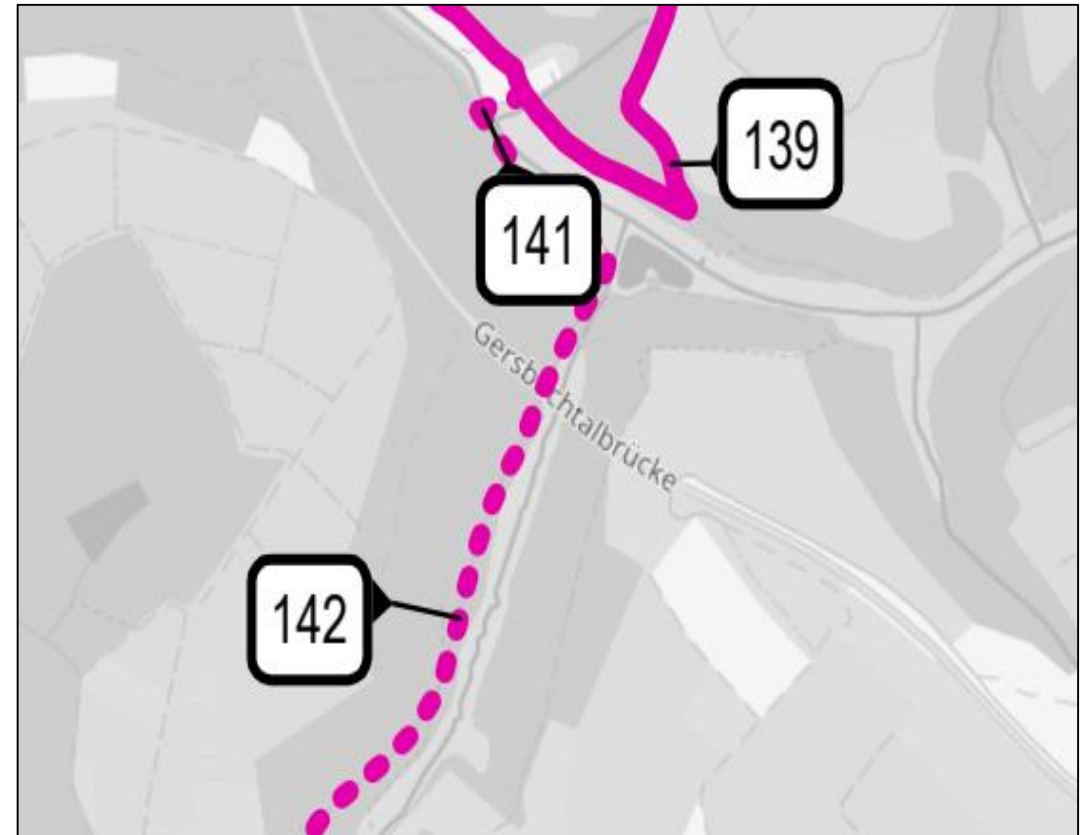


Abbildung 6: Verbindung in Richtung Gersbach

Ausblick

- Abschluss Öffentlichkeitsbeteiligung
- Erstellung gesamtstädtisches Routennetz mit Nebenverbindungen
- Prüfung der einzelnen Mängelmeldungen mit Umsetzungsvorschlägen
- Aufbereitung von mehreren Detaillösungen mit Steckbriefen
- Evaluationskonzept
- Präsentation des Konzepts in den städtischen Gremien
- Erste Umsetzungen noch in diesem Jahr vorgesehen
- Kontinuierlicher Ausbau der Infrastruktur in den kommenden Jahren

Vielen Dank für Ihre Aufmerksamkeit!

STADT PIRMASENS – ORTSBEIRAT HENGESBERG AM 22.06.2022

Stadtverwaltung Pirmasens
Stadtplanung
Schützenstraße 16
66933 Pirmasens