



Anlage 8 zur Niederschrift

# Bauleitplanung der Stadt Pirmasens

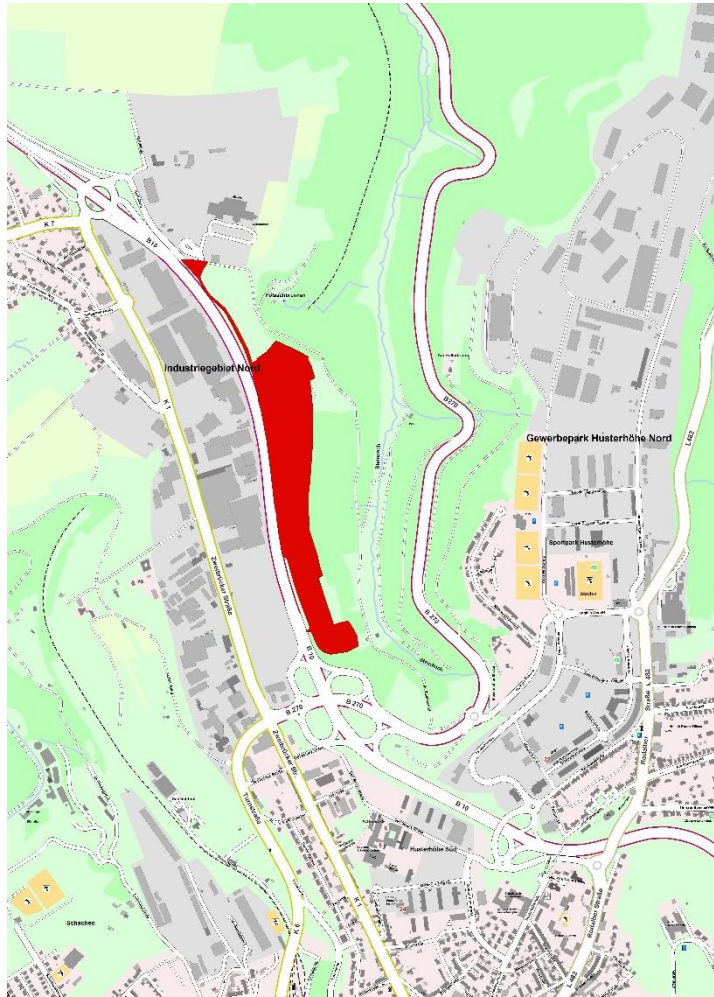
Ortsbeirat 19.03.2021



## Bebauungsplan P 202 „Industriegebiet östlich der B 10“

- Feststellung der Ergebnisse der Beteiligung der Öffentlichkeit
- Beschluss über die Ergebnisse der Beteiligung der Behörden und sonstigen Träger öffentlicher Belange
- Beschluss über die Ergebnisse der Beteiligung der Nachbargemeinden
- Feststellung der Ergebnisse der Beteiligung der Naturschutzverbände
- Beschluss des Bebauungsplans P 202 „Industriegebiet östlich der B 10“ (Satzungsbeschluss)

## Übersichtsplan



[illegible]

## Luftbild mit räumlichem Geltungsbereich





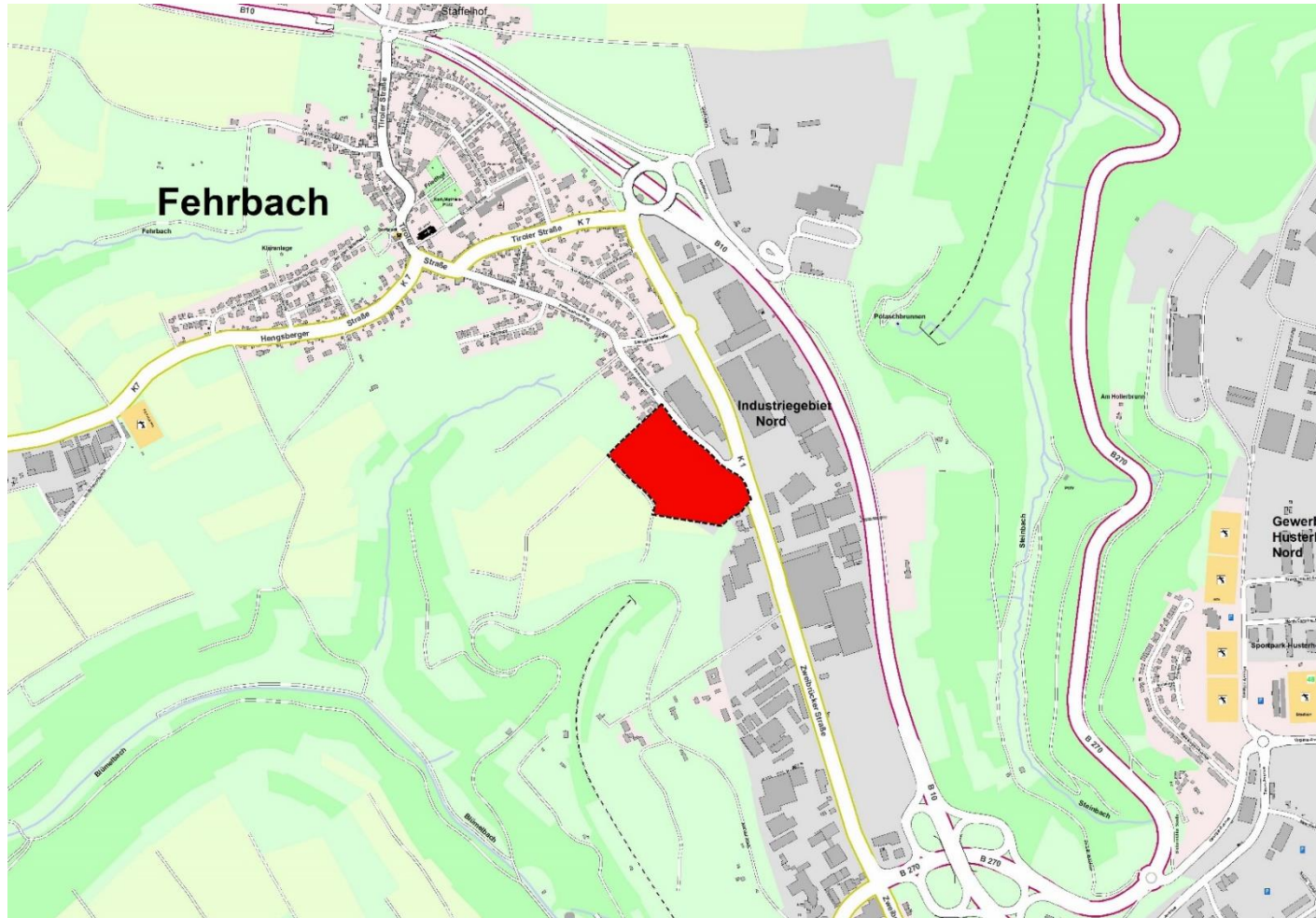


## Aufstellung des Bebauungsplans F 109 „Auf der Brach“

- **Beschluss über die Aufstellung des Bebauungsplans F 109 „Auf der Brach“ gem. § 2 Abs.1 BauGB**
- **Beschluss zur Durchführung der frühzeitigen Beteiligung der Öffentlichkeit gem. § 3 Abs. 1 BauGB**
- **Beschluss zur Durchführung der frühzeitigen Beteiligung der Behörden und sonstigen Träger öffentlicher Belange gem. § 4 Abs. 1 BauGB**



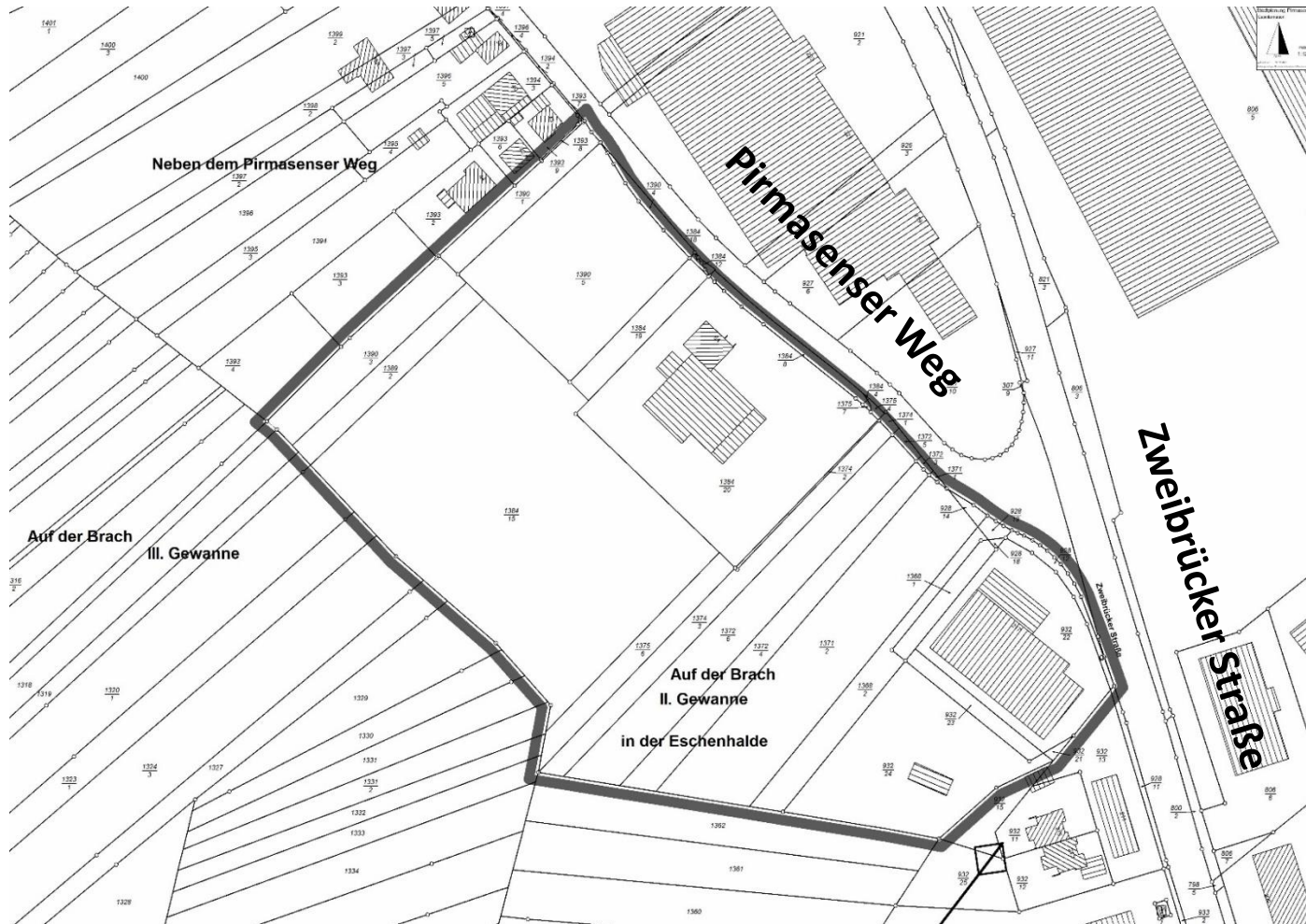
## Übersichtsplan



B- Plan F 109 „Auf der Brach“  
Aufstellungsbeschluss



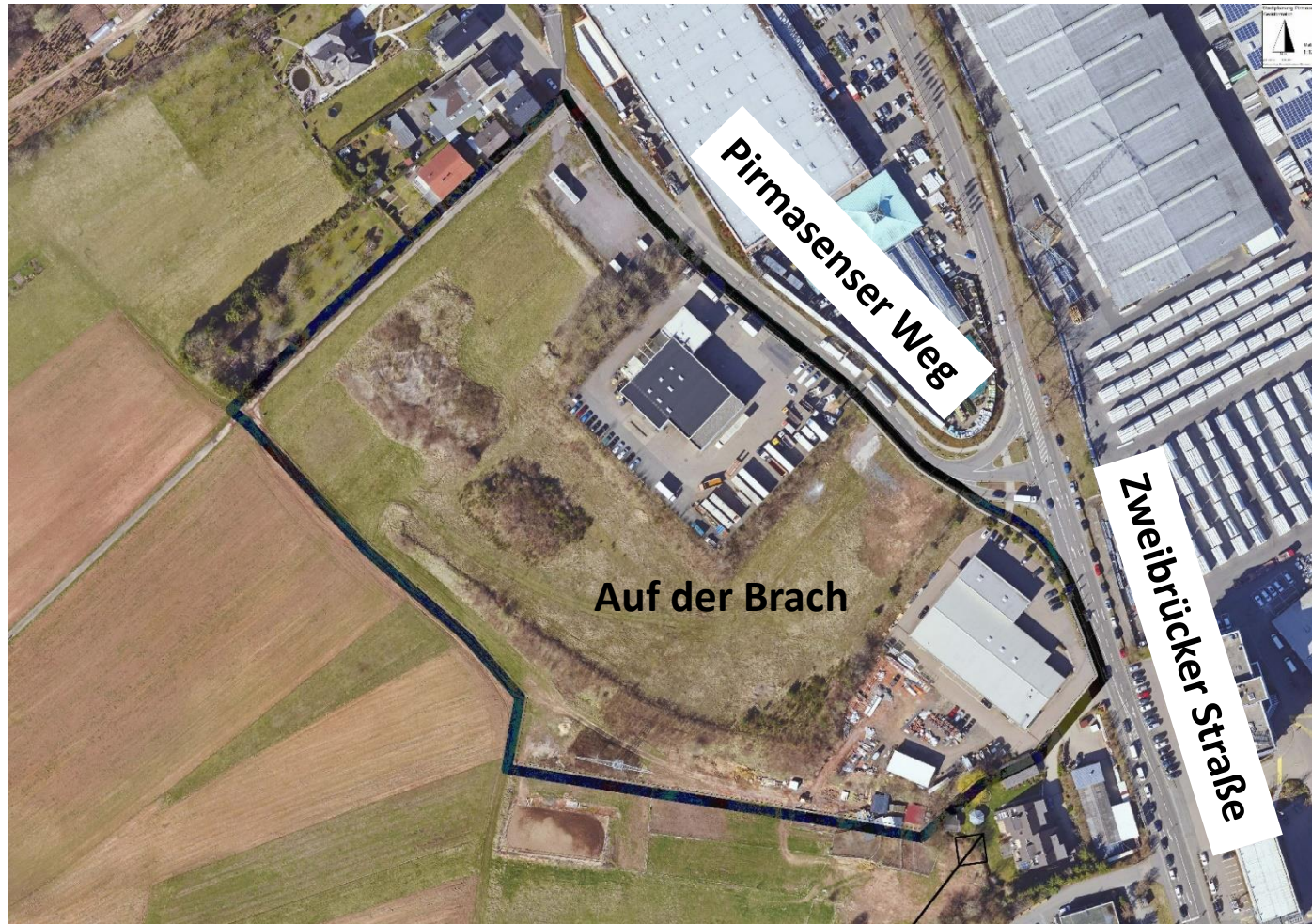
## Lageplan mit räumlichem Geltungsbereich



B- Plan F 109 „Auf der Brach“  
Aufstellungsbeschluss



## Luftbild mit räumlichem Geltungsbereich



B- Plan F 109 „Auf der Brach“  
Aufstellungsbeschluss

[illegible]

Gemarkung Pirmiansen / Gemarkung Fehrbach			
Prozentsatz / Vertriebserschicht		Stand: 24.02.2021	
F 109 / 306			
Parzellierung			
<b>Entwurf</b>		gem. § 3 Abs. 1 und § 4 Abs. 2 BauGB	
auflage / güt.	Datum:	Kartengrundlage: Liegenschaftskarte d. Vermessung o. Katasterbezugsplan (Blatt: ) Blatt: /	
KJ / ST grünlich	24.02.2021	Rechnungswert: €	
		Flächeninhalt: m <sup>2</sup>	
		Flächeninhalt: m <sup>2</sup>	
		gem. § 4	

[illegible]

	<h1 style="margin: 0;">Stadt Pirmasens</h1>
<h2 style="margin: 0;">Bebauungsplan</h2> <h3 style="margin: 0;">F 109 "Auf der Brach"</h3>	
<p>Übersichtsflageplan (in M.)</p>	
	
<p>Fläche: <b>Entwurf</b></p>	<p>gen. 5.7 Hekt. 2. und 3.4 Hekt. 2. Baufl.</p>
<p>ausg. (gez.) K2/7 gezeichnet</p>	<p>Ca. 100 24.02.2021</p>
<p>Hauptverordn. Unterschriftsbereich: Verordnungs- &amp; Genehmigungsamt (Haupt-Plan) / Stadt-Fahr: 2021</p>	
<p>Rechtsverordn. an: _____</p> <p>Pirmasens, den: _____</p> <p>gez. i. A. _____</p>	
<p>M 1:1000</p>	